

Dispõe sobre denominação de rua pública localizada no município de Marataízes/ES.


A CÂMARA MUNICIPAL DE MARATAÍZES, ESTADO DO ESPÍRITO SANTO, usando das atribuições que lhe são conferidas pelo artigo 150, III do Regimento Interno desta Casa, e artigo 62, XII, da Lei Orgânica do Município de Marataízes, aprova e o Executivo sanciona a seguinte Lei:

Art.1º Passa a denominar-se "rua: Tomix Miranda", a rua pública, (anexo mapa) localizada no Bairro: Sol Nascente, Lagoa Dantas, no Município de Marataízes.

Tomix Miranda foi o morador pioneiro a construir na rua, ficou conhecido e querido por todos, ao partir deixou o carinho nos corações dos moradores do bairro principalmente da referente rua. A nomeação será uma forma de registrar o carinho dos moradores em forma de honrar a memória dele.

Art.2º Esta Lei entra em vigor na data de sua publicação.




Câmara Municipal de Marataízes/ES, em 01 de dezembro de 2022.


Jorge Marvila
Vereador



Visão Geral

Legenda

-  RUA AGAPITO MARVILA
-  RUA PROJETADA
-  RUA TOMIX MARVILA



Autenticar documento em <http://www3.cmmarataizes.es.gov.br/autenticidade> com o identificador 310031003700300036003A005000, Documento assinado digitalmente conforme MP nº 2.200-2/2001, que institui a Infra-estrutura de Chaves Públicas Brasileira - ICP - Brasil.




Agapito Marvila: Inicia no ponto P1 nas coordenadas UTM WGS 84 24K 308352.10 m E / 7666960.58 m S e finaliza no ponto P2 nas coordenadas UTM WGS 84 24K 308606.97 m E / 7667918.51 m S, com aproximadamente 1Km de extensão.

Rua Tomix Marvila: Inicia no ponto P1 nas coordenadas UTM WGS 84 24K 308395.05 m E / 7667264.60 m S e finaliza no ponto P2 nas coordenadas UTM WGS 84 24K 307990.03 m E / 7667306.22 m S, com aproximadamente 400m de extensão.

Marataizes - ES, 30 de novembro de 2022

Eu, Maria Iolanda Evangelista da Silva, viuva do Tomix Miranda, CPF: 02.301.697-52, residente a rua Projetada, Sol Nascente, Lagoa Dantas, vem através deste requerimento solicitar as V.S^{as}, que esta casa de Lei, aprove se possível o nome da rua Tomix Miranda, antiga rua Projetada, visto que o mesmo era morador mais antigo desta rua.

Desde já agradeço



Maria Iolanda Evangelista da Silva



Rua Tomix Miranda -Antiga rua Projetada- Começa na rua Agapito Marvila e termina na rua projetada, Bairro Sol Nascente, Lagoa Dantas.

Tomix Miranda, CPF: 525.331.827- 53, nasceu no dia 13/03/1955, faleceu em 19/04/2019, filho de Bartolomeu Miranda e Ermita Carolina, era pedreiro, morador mais antigo da rua e a maioria das casas desta rua foi construido por ele.






REPÚBLICA FEDERATIVA DO BRASIL
REGISTRO CIVIL DAS PESSOAS NATURAIS

CERTIDÃO DE ÓBITO

NOME:
TOMIX MIRANDA



CPF:

CPF nº 52533182753

MATRÍCULA:

0220530155 2019 4 00006 101 0001887 71

SEXO

masculino

COR

parda

ESTADO CIVIL E IDADE

solteiro - 64ano(s)

NATURALIDADE

Itapemirim-ES

DOCUMENTO DE IDENTIFICAÇÃO

461.054 SPTC ES.

ELEITOR

Sim

FILIAÇÃO

Bartolomeu Miranda e Ermita Carolina Miranda

DATA E HORA DO FALECIMENTO

aos dezanove (19) dias do mês de abril (04) do ano de dois mil e dezanove (2019) - à(s) 01:50 hora(s)

DIA

19

MÊS

04

ANO

2019

LOCAL DE FALECIMENTO

domicílio sito à Rua projetada - s/n - Lagoa Dantas

CAUSA DA MORTE

Parada Cardiorrespiratória, Insuficiência Cardíaca Conjestiva, Broncopneumonia, Hipertensão Arterial, Diabetes de Mellitus

SEPULTAMENTO/CREMAÇÃO (município e cemitério, se conhecido)

Cemitério Itapemirim - ES

DECLARANTE

Maria Iolanda Evangelista da Silva

NOME E NÚMERO DO DOCUMENTO DO MÉDICO QUE ATESTOU O ÓBITO

Newton Araújo Júnior, CRM nº 3269

OBSERVAÇÕES / AVERBAÇÕES

Livro: C-0006, Folha: 101, Termo: 001887. Data do Registro: 22/04/2019. O(A) falecido era solteiro. A declarante apresentou certidão de Nascimento do obtuado, registrado no Cartório do 4º Distrito de Rio Muqui - ES, no livro 1, folhas 25, sob o nº 99, deixou bens a inventariar, não deixou testamento conhecido, não deixou herdeiros menores e ou interditos, não deixou filhos, CTPS nº 63343/00001-ES.

ANOTAÇÕES DE CADASTRO

TIPO/DOCUMENTO	NUMERO	DATA EXPEDIÇÃO	ÓRGÃO EXPEDIDOR	DATA DE VALIDADE
RG	não consta	não consta	não consta	não consta
PIS NIS	não consta	não consta	não consta	não consta
Passaporte	não consta	não consta	não consta	não consta
Cartão Nacional de Saúde	não consta	não consta	não consta	não consta

TIPO DOCUMENTO	NUMERO	ZONA/SEÇÃO	MUNICÍPIO	UF
TÍTULO DE ELEITOR	título de eleitor nº 5330491414 da Zona 022	022	não consta	não consta
CEP Residencial	não consta		Grupo sanguíneo	não consta

As anotações de cadastro acima não dispensam a parte interessada da apresentação do documento original, quando exigido pelo órgão solicitante ou quando necessário para identificação do seu portador.

CARTORIO DE REGISTRO CIVIL E NOTAS DE MARATAIZES

Oficial Registrador: WALLACE CARDOSO DE HORA

Município: Marataizes-ES

Avenida Rubens Rangel, 1740, Marataizes-ES, Cep: 29345000, Telefax: (28)3532-2412

O conteúdo da certidão é verdadeiro. Dou fé.
Marataizes-ES, 22 de abril de 2019.

Polyana da Silva Balduino
Escrivente

Poder Judiciário do Estado do Espírito Santo
Selo Digital de Fiscalização
022053.GDC1907.01875
Emolumentos: R\$ 0,00 Taxas: R\$ 0,00 Total: R\$ 0,00
Consulte autenticidade em www.tjes.jus.br

POLYANA



Cartório do "WALMERY"
MARATAIZES
Registro Civil e Notas
Wallace Cardoso da Hora
Oficial e Tabelião
Av. Rubens Rangel, 1.740
Marataizes - Espírito Santo



Autenticar documento em <http://www3.cm.marataizes.es.gov.br/autenticidade> com o identificador 310931003709300036003A005000. Documento assinado digitalmente conforme MP nº 2.200-2/2009, que institui a Infra-estrutura de Chaves Públicas Brasileira - ICP - Brasil.



ARPENBRASIL AA 010931757 BRP

ASSOCIAÇÃO NACIONAL DOS REGISTRADORES DE PESSOAS NATURAIS